

«СОГЛАСОВАНО»  
Начальник Управления образования  
Администрации  
города Переславля-Залесского  
  
Блохина О.Л.  
« 07 » 2024

«УТВЕРЖДАЮ»  
Директор МУ ДО «Перспектива»  
Вертеев И.Г.  
  
« 07 » 2024

«СОГЛАСОВАНО»  
Начальник ОГИБДД ОМВД России  
по городскому округу  
город Переславль-Залесский,  
майор полиции  
  
Петров М.В..  
« 07 » 2024

## ПАСПОРТ

дорожной безопасности

Муниципального учреждения дополнительного образования  
«Перспектива»

---

2024 год

## Общие сведения

Муниципальное учреждение дополнительного образования «Перспектива»  
*(Полное наименование образовательной организации)*

Тип образовательной организации: учреждение дополнительного образования

Юридический адрес: 152020, Ярославская обл., г. Переславль-Залесский, ул. Советская, 22 а

Фактический адрес: 152020, Ярославская обл., г. Переславль-Залесский, ул. Советская, 22 а

Руководители образовательной организации:

Директор: Вертеев Игорь Георгиевич 8(48535)3-24-90  
*(фамилия, имя, отчество) (телефон)*

Заместитель директора: Горшкова Татьяна Николаевна  
*(фамилия, имя, отчество)*

8(48535)3-24-90  
*(телефон)*

Ответственные работники муниципального органа образования:

Главный специалист МУ ЦОФ Войдилова Алёна Александровна  
*(должность) (фамилия, имя, отчество)*

8 (48535)3- 23-52  
*(телефон)*

Ответственный от отдела ГИБДД ОМВД:

Старший инспектор по пропаганде безопасности дорожного движения  
ОГИБДД ОМВД России по городскому округу город Переславль-Залесский, капитан полиции Рыбасова Ирина Сергеевна  
*(должность) (фамилия, имя, отчество)*

8(48535) 3-11-50  
*(телефон)*

Ответственные работники за мероприятия по профилактике ДДТТ:

педагог-организатор Глебова Елена Николаевна  
*(должность) (фамилия, имя, отчество)*

8(48535)3-24-90  
*(телефон)*

Руководитель или ответственный работник дорожно-эксплуатационной организации, осуществляющей содержание улично-дорожной сети (УДС):

Директор МКУ «Центр развития города Переславля-Залесского» Горелова Наталья Александровна  
*(фамилия, имя, отчество)*

8(48535)3-04-64  
*(телефон)*

Руководитель, или ответственный работник дорожно-эксплуатационной организации, осуществляющей содержание технических средств организации дорожного движения (ТСОДД)

МКУ «Центр развития»

Количество обучающихся: 749 человек

Наличие уголка по БДД: имеется, холл второго этажа главного здания

*(если имеется, указать место расположения)*

Наличие класса по БДД: отсутствует

*(если имеется, указать место расположения)*

Наличие автогородка (площадки) по БДД: отсутствует

Наличие автобуса в образовательной организации: отсутствует

Владелец автобуса: отсутствует

Время занятий в образовательной организации: с 08:00 до 20:00

Телефоны оперативных служб:

Скорая помощь: 03

ОМВД: 02, 3-19-89

ОФПС: 01, 3-04-55

отдел ГО и ЧС: 3-23-42

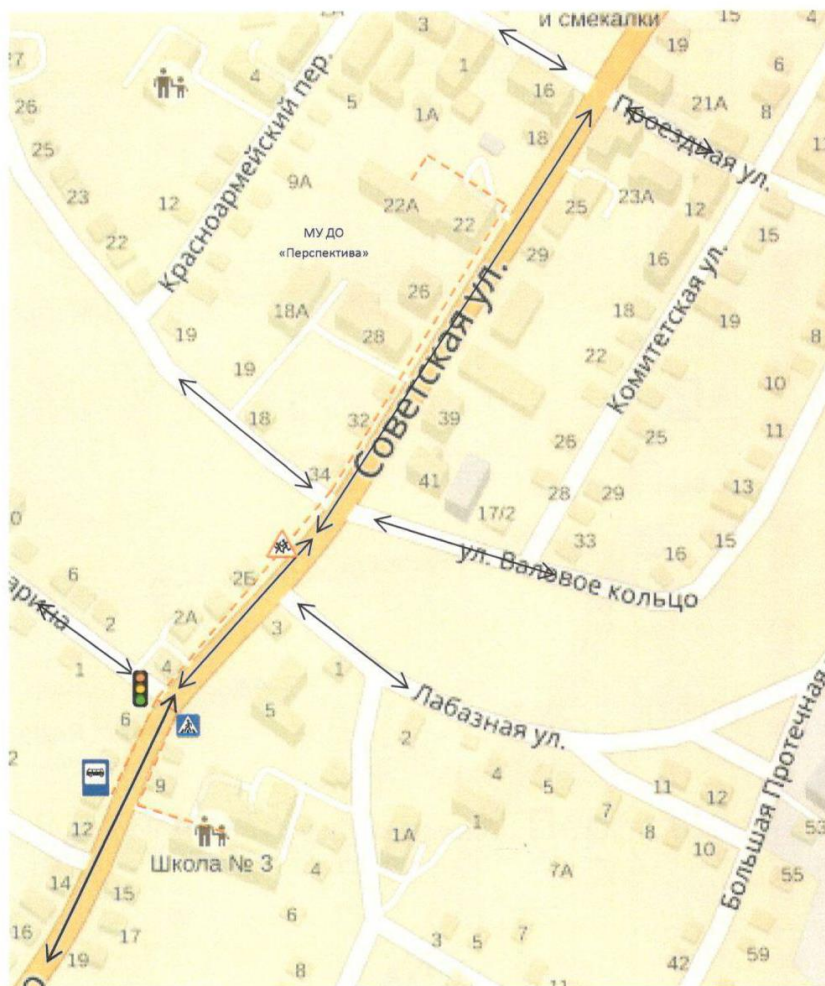
## Содержание

План-схема образовательной организации.

1. Район расположения МУ ДО «Перспектива», пути движения транспортных средств и обучающихся.
2. Организация дорожного движения в непосредственной близости от МУ ДО «Перспектива» с размещением соответствующих технических средств организации дорожного движения, маршруты движения детей.
3. Маршруты движения организованных групп детей от образовательной организации детской библиотеке им. М.М. Пришвина (ул. Ростовская, дом 30).
4. Маршруты движения организованных групп обучающихся от МУ ДО «Перспектива» к Переславль - Залесскому историко-архитектурному и художественному музею-заповеднику (пер. Музейный, дом 4).
5. Маршруты движения организованных групп детей от МУ ДО «Перспектива» к городской модельной библиотеке имени Александра Невского, (ул. Московская, дом 57)
6. Маршруты движения организованных групп обучающихся от МУ ДО «Перспектива» к ближайшим паркам.
7. Пути движения транспортных средств к местам разгрузки/погрузки и рекомендуемые безопасные пути передвижения обучающихся по территории МУ ДО «Перспектива».
8. Приложение 1. Пути движения транспортных средств и детей при проведении дорожных работ вблизи образовательной организации



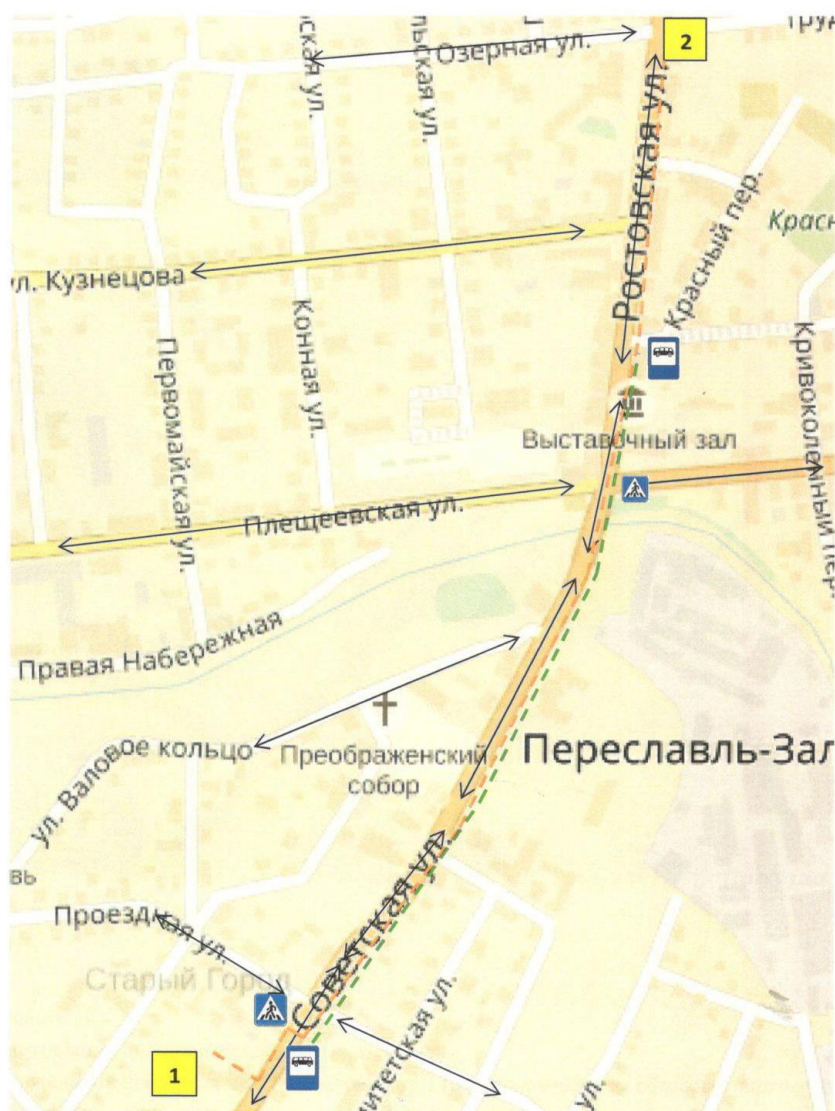
**Схема**  
**организации дорожного движения в непосредственной близости**  
**от МУ ДО «Перспектива» с размещением соответствующих**  
**технических средств организации дорожного движения,**  
**маршруты движения детей**



Условные обозначения

- ↔ Направление движения транспортных средств
- Направление движения детей

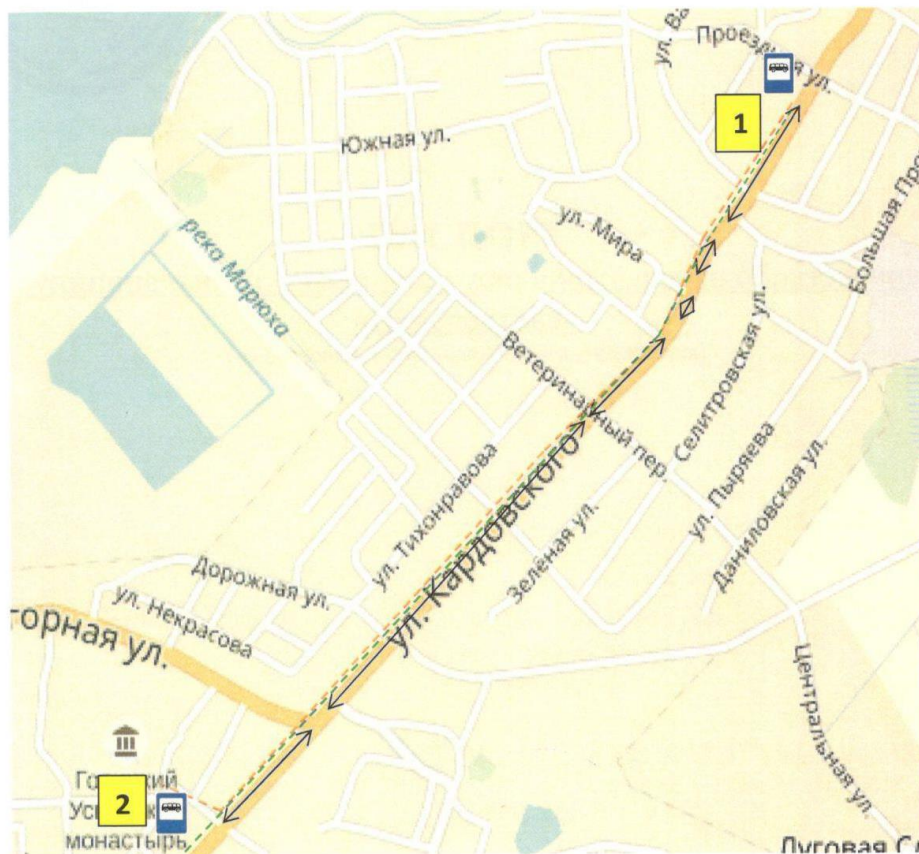
**Маршруты движения  
организованных групп детей от образовательной организации к  
детской библиотеке им. М.М. Пришвина,  
(ул. Ростовская, дом 30)**



Условные обозначения

- ← → Направление движения транспортных средств
  - Направление движения детей по маршруту 1 (пешком)
  - - - Направление движения детей по маршруту 2 (с использованием общественного транспорта)
- 1      Муниципальное учреждение дополнительного образования «Перспектива» (ул. Советская, 22-а)
- 2      Детская библиотека им М.М.Пришвина (ул. Ростовская д.30)

**Маршруты движения  
организованных групп обучающихся от МУ ДО «Перспектива»  
к Переславль-Залесскому историко-архитектурному  
и художественному музею-заповеднику  
(пер. Музейный, дом 4)**

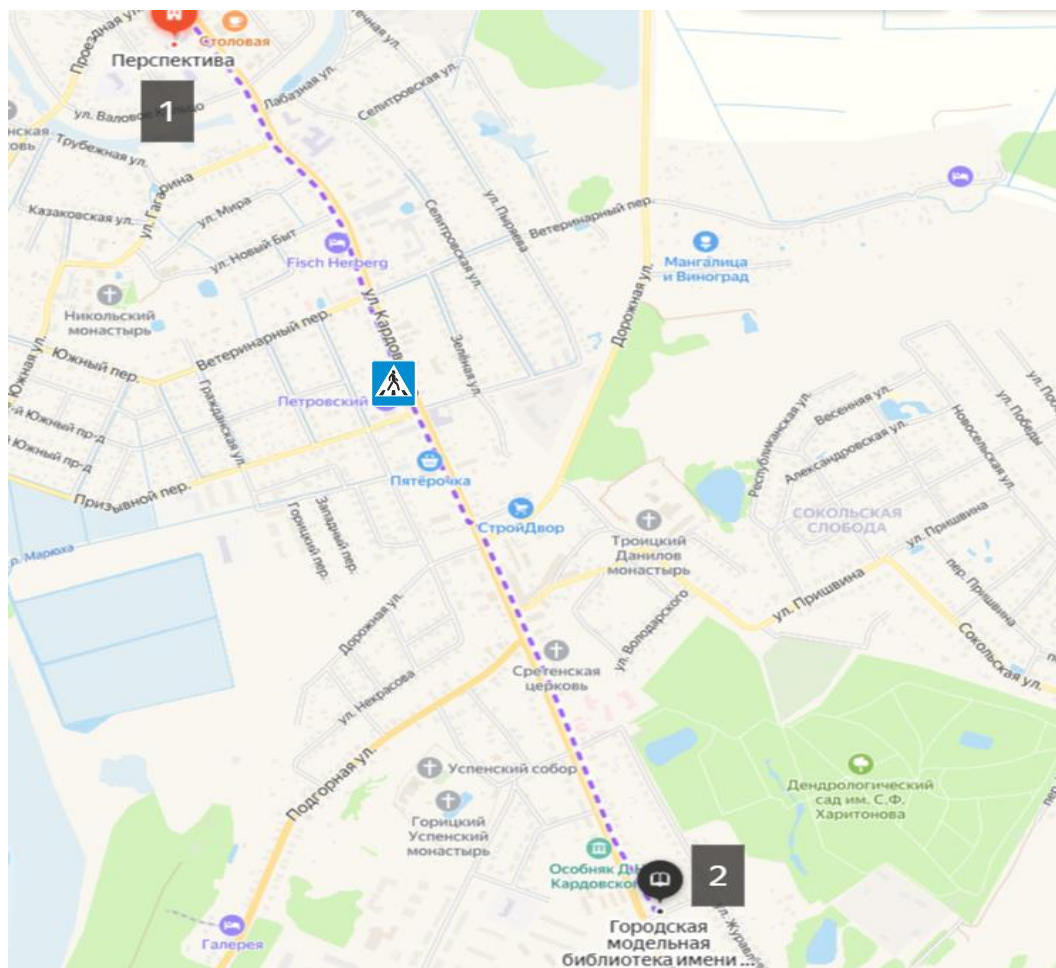


Условные обозначения

- ↔ Направление движения транспортных средств
- - - - - Направление движения детей по маршруту 1 (с использованием общественного транспорта)
- - - - - Направление движения детей по маршруту 2 (пешком)
- 1 - Муниципальное учреждение дополнительного образования «Перспектива»
- 2 - Переславский музей-заповедник



## Маршруты движения организованных групп детей от МУ ДО «Перспектива» к городской модельной библиотеке имени Александра Невского, (ул. Московская, дом 57)


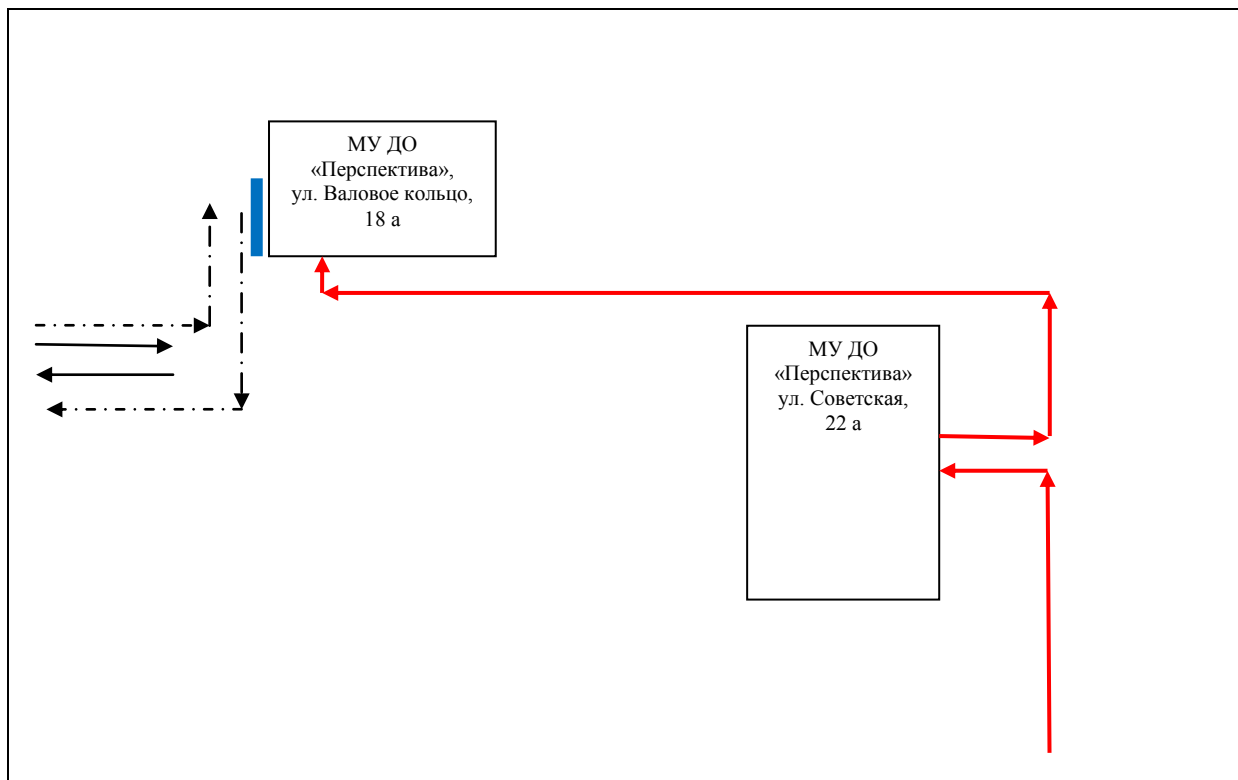


### Условные обозначения

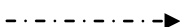
- - - - - Направление движения детей по маршруту
- 1- Муниципальное учреждения дополнительного образования «Перспектива»
- 2- Городская модельная библиотека имени Александра Невского



**Пути движения  
транспортных средств к местам разгрузки/погрузки и рекомендуемые  
безопасные пути передвижения обучающихся  
по территории МУ ДО «Перспектива».**



- въезд-выезд грузовых транспортных средств



- движение грузовых транспортных средств по территории образовательной организации

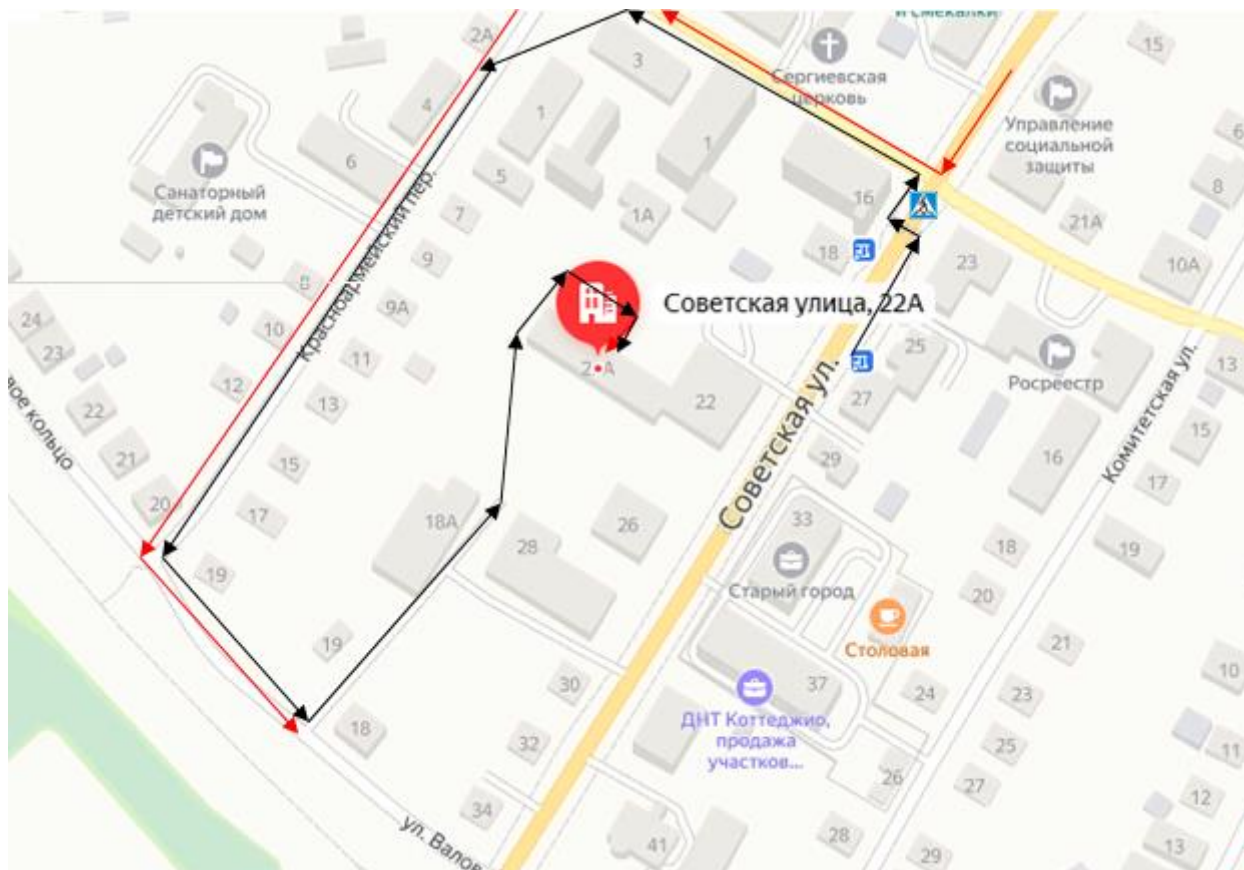


- движение детей по территории образовательной организации



- место разгрузки-погрузки

**План-схема  
пути движения транспортных средств и детей при проведении  
дорожных ремонтных работ вблизи образовательной организации**



Маршрут движения детей



Маршрут движения транспортных средств